

## Descrição das informações expostas em gráficos

Os gráficos contidos no Relatório Trimestral Ambiental apresentam síntese dos dados publicados no trimestre analisado. A seguir estão descritas as informações presentes em cada gráfico.

Gráfico “CRIMES E INFRAÇÕES AMBIENTAIS REGISTRADOS PELO COMANDO DE POLÍCIA AMBIENTAL DA PMERJ”:

- Gráficos de pizza com dados para o estado do Rio de Janeiro e também para as Unidades de Policiamento Ambiental;
- Apresenta informações sobre o total de crimes/infrações segundo tipo de agressão ao meio ambiente;
- Os totais são apresentados em termos absolutos e percentuais.

Gráfico “CRIMES E INFRAÇÕES AMBIENTAIS REGISTRADOS PELO COMANDO DE POLÍCIA AMBIENTAL DA PMERJ POR UPAM”:

- Gráfico de barras que apresenta distribuição por estado e por Unidades de Policiamento Ambiental;
- Apresenta informações sobre o total de crimes/infrações contabilizados por tipo de agressão ao meio ambiente por cada unidade de análise (estado e UPAm);
- Os valores são apresentados em termos percentuais.

Gráfico “RELATIVOS ÀS ATIVIDADES POTENCIALMENTE POLUIDORAS E/OU DEGRADADORAS DO MEIO AMBIENTE”:

- Gráfico de barras elaborado para o total do estado do Rio de Janeiro;
- Apresenta a distribuição dos crimes/infrações somente relativos às atividades potencialmente poluidoras e/ou degradadoras do meio ambiente;
- Os valores são apresentados em termos absolutos.

Gráfico “RELATIVOS À FAUNA”:

- Gráfico de barras elaborado para o total do estado do Rio de Janeiro;
- Apresenta a distribuição dos crimes/infrações somente relativos à fauna;
- Os valores são apresentados em termos absolutos.

Gráfico “RELATIVOS À PESCA”:

- Gráfico de barras elaborado para o total do estado do Rio de Janeiro;

- Apresenta a distribuição dos crimes/infrações somente relativos à fauna;
- Os valores são apresentados em termos absolutos.

#### Gráfico “RELATIVOS À FLORA”:

- Gráfico de barras elaborado para o total do estado do Rio de Janeiro;
- Apresenta a distribuição dos crimes/infrações somente relativos à flora;
- Os valores são apresentados em termos absolutos.

#### Gráfico “RELATIVOS AOS RECURSOS HÍDRICOS”:

- Gráfico de barras elaborado para o total do estado do Rio de Janeiro;
- Apresenta a distribuição dos crimes/infrações somente relativos aos recursos hídricos;
- Os valores são apresentados em termos absolutos.

#### Gráfico “CONTRA O ORDENAMENTO URBANO, O PATRIMÔNIO CULTURAL E A ADMINISTRAÇÃO AMBIENTAL”:

- Gráfico de barras elaborado para o total do estado do Rio de Janeiro;
- Apresenta a distribuição dos crimes/infrações somente contra o ordenamento urbano, o patrimônio cultural e a administração ambiental;
- Os valores são apresentados em termos absolutos.

#### Gráfico “APOIO A SOLICITAÇÕES DE ÓRGÃOS EXTERNOS”:

- Gráfico de barras elaborado para o total do estado do Rio de Janeiro;
- Apresenta a distribuição de número de ocorrências de apoio a órgãos externos;
- Os valores são apresentados em termos absolutos.

#### Gráfico “OCORRÊNCIAS DE ENCERRAMENTO”:

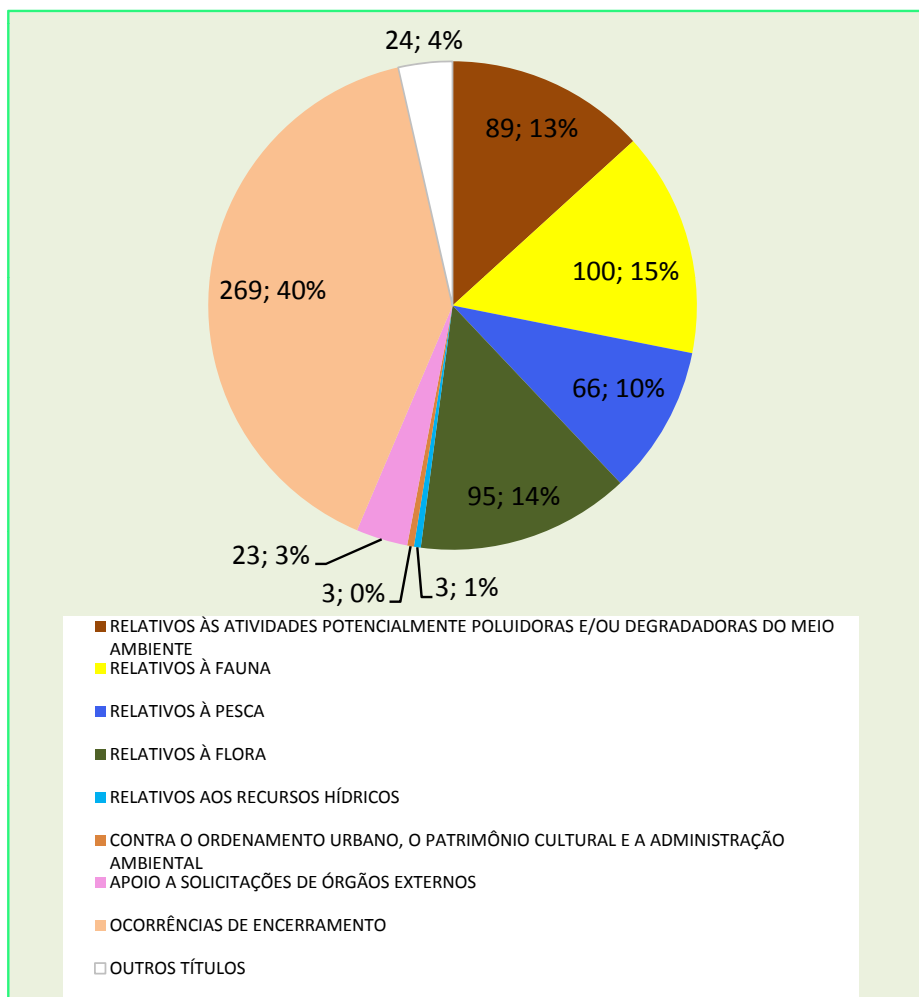
- Gráfico de pizza elaborado para o total do estado do Rio de Janeiro;
- Apresenta o total de ocorrências atendidas no período analisado, discriminadas pelo tipo de resultado final;
- Tipo de resultado final/ocorrências de encerramento:
  - 1- **Endereço não localizado**: a situação em que o endereço indicado pelo solicitante não foi localizado pela Guarnição;

- 2- **Providência dispensada**: a providência policial dispensada pelo solicitante, cujo fato gerador não seja infração penal;
  - 3- **Nada constatado**: situação em que a Guarnição compareceu ao local da chamada e não constatou o fato gerador da solicitação;
  - 4- **Total de ocorrências válidas**: todas as ocorrências em que a Guarnição compareceu ao local da chamada, constatou algum fato gerador da solicitação e prestou atendimento.
- Os valores são apresentados em termos absolutos e percentuais.

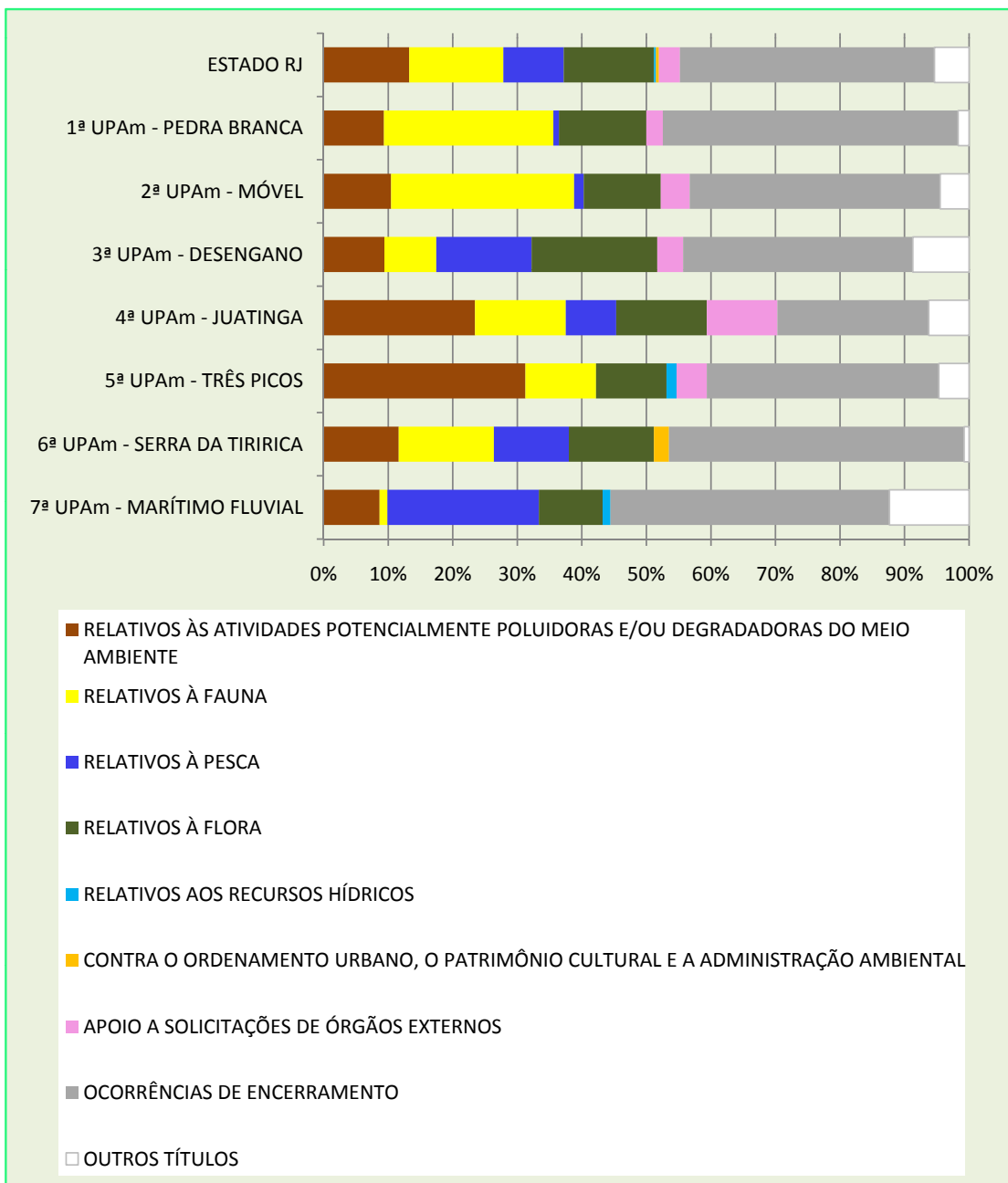
Gráfico “PERCENTUAL DE ATENDIMENTOS QUE GERARAM REGISTROS DE OCORRÊNCIA EM DELEGACIAS”:

- Gráfico de pizza elaborado para o total do estado do Rio de Janeiro;
- Apresenta o total de ocorrências registradas pelo CPAM/ PMERJ, discriminadas pelo número de ocorrências também registradas em delegacias de Polícia Civil (PCERJ), ou seja, que geraram registro de ocorrência (RO);
- Os valores são apresentados em termos absolutos e percentuais.

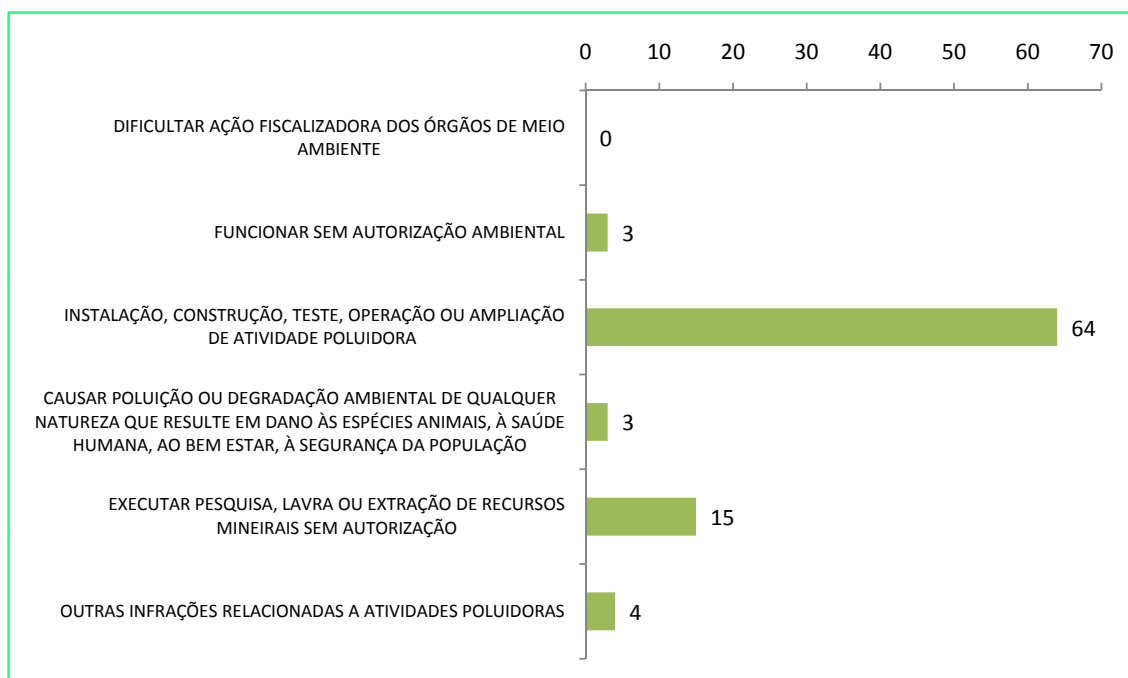
ESTADO DO RIO DE JANEIRO - Acumulado abr a jun  
 CRIMES E INFRAÇÕES AMBIENTAIS REGISTRADOS PELO COMANDO DE POLÍCIA AMBIENTAL DA PMERJ



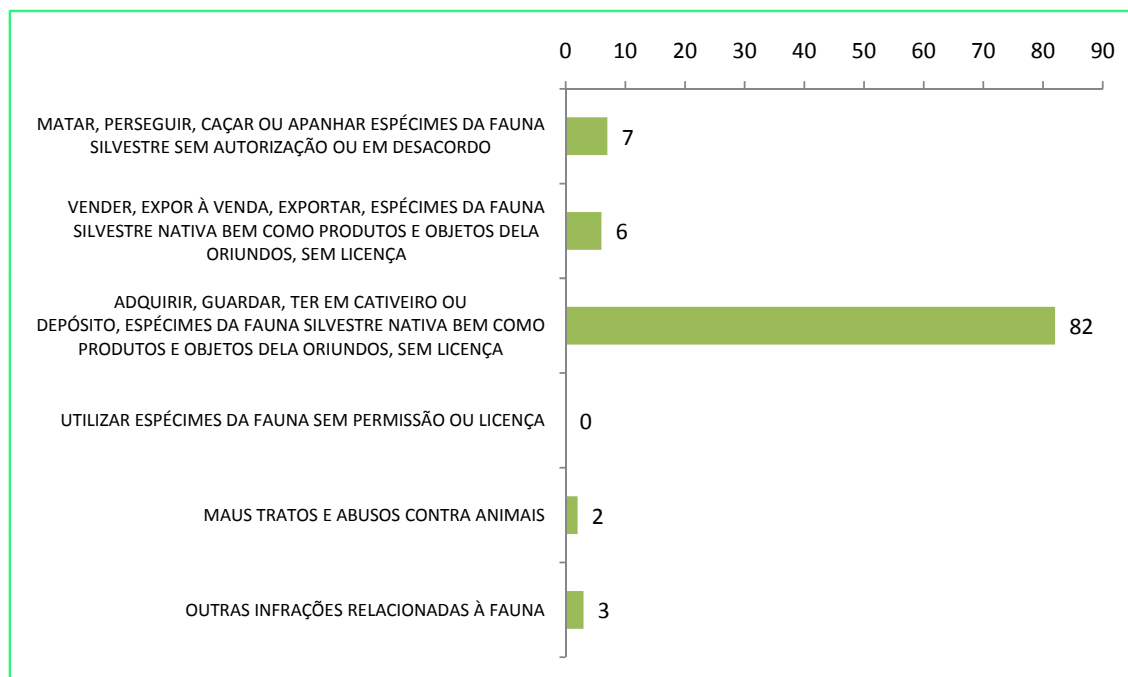
ESTADO DO RIO DE JANEIRO - Acumulado abr a jun  
 CRIMES E INFRAÇÕES AMBIENTAIS REGISTRADOS PELO COMANDO DE POLÍCIA AMBIENTAL DA PMERJ POR UPAM



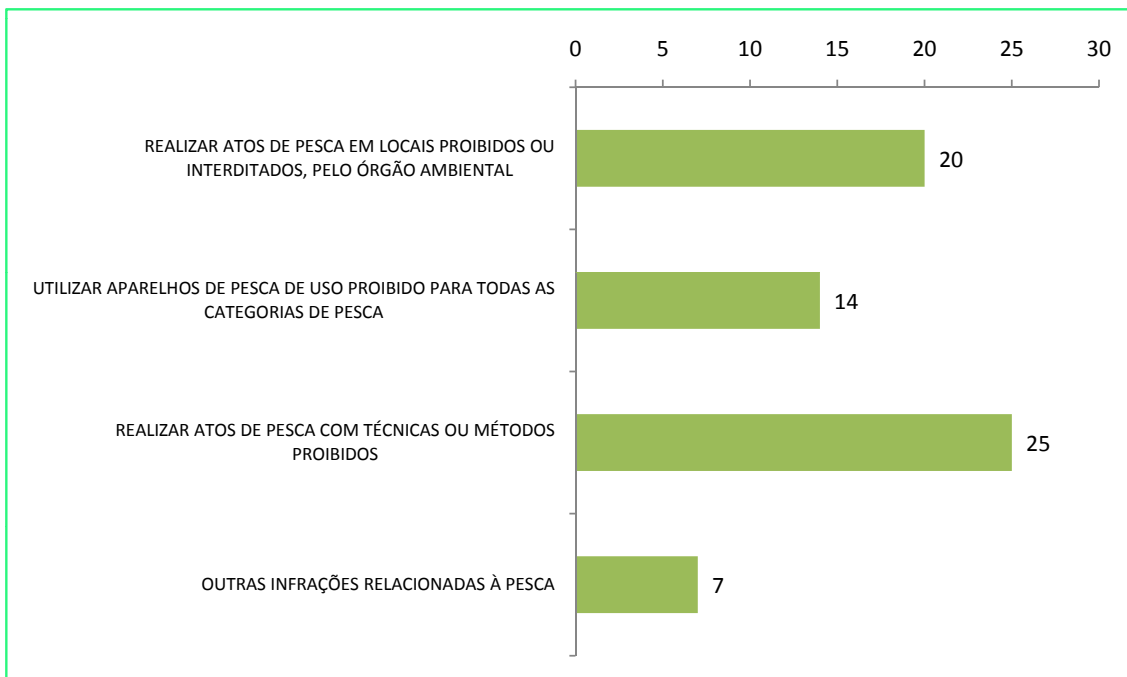
ESTADO DO RIO DE JANEIRO - Acumulado abr a jun  
 RELATIVOS ÀS ATIVIDADES POTENCIALMENTE POLUIDORAS E/OU DEGRADADORAS DO MEIO AMBIENTE



ESTADO DO RIO DE JANEIRO - Acumulado abr a jun  
RELATIVOS À FAUNA

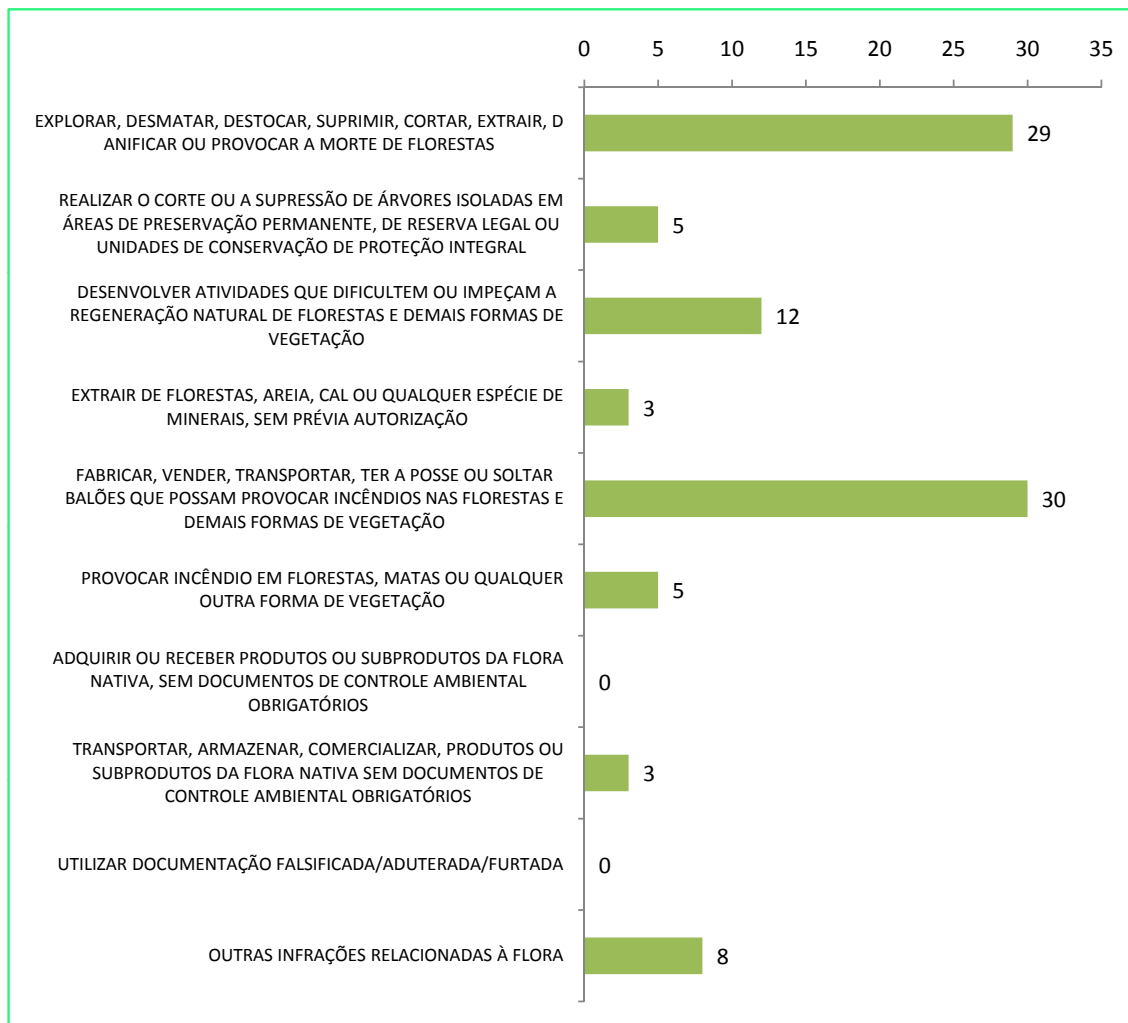


ESTADO DO RIO DE JANEIRO - Acumulado abr a jun  
RELATIVOS À PESCA

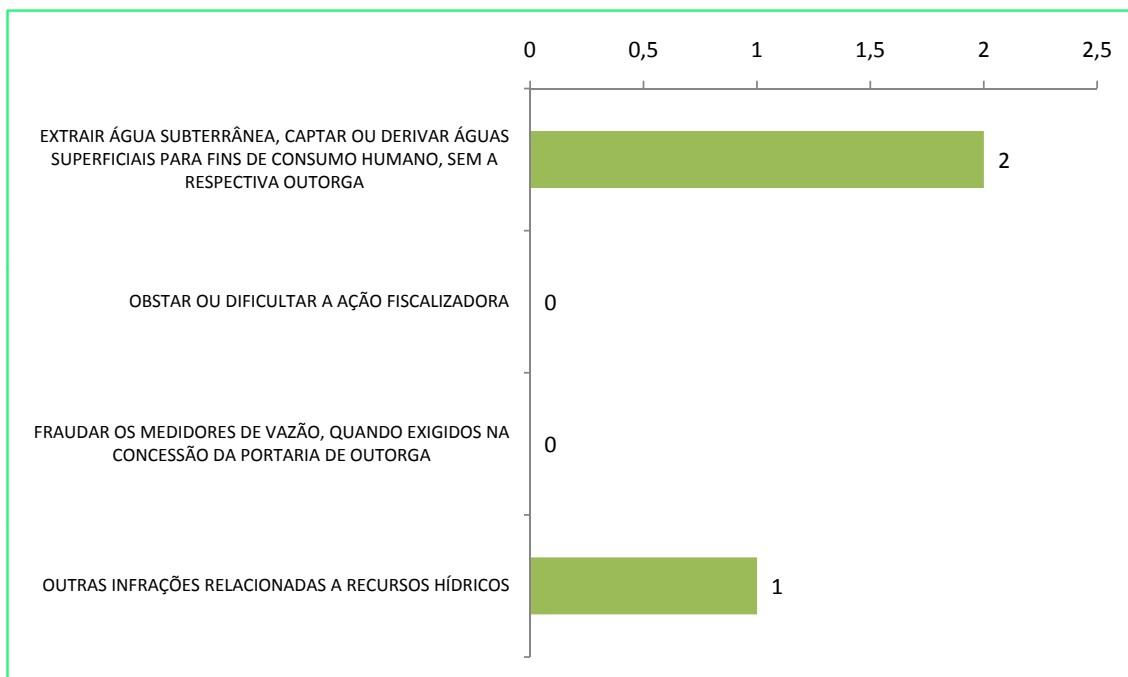




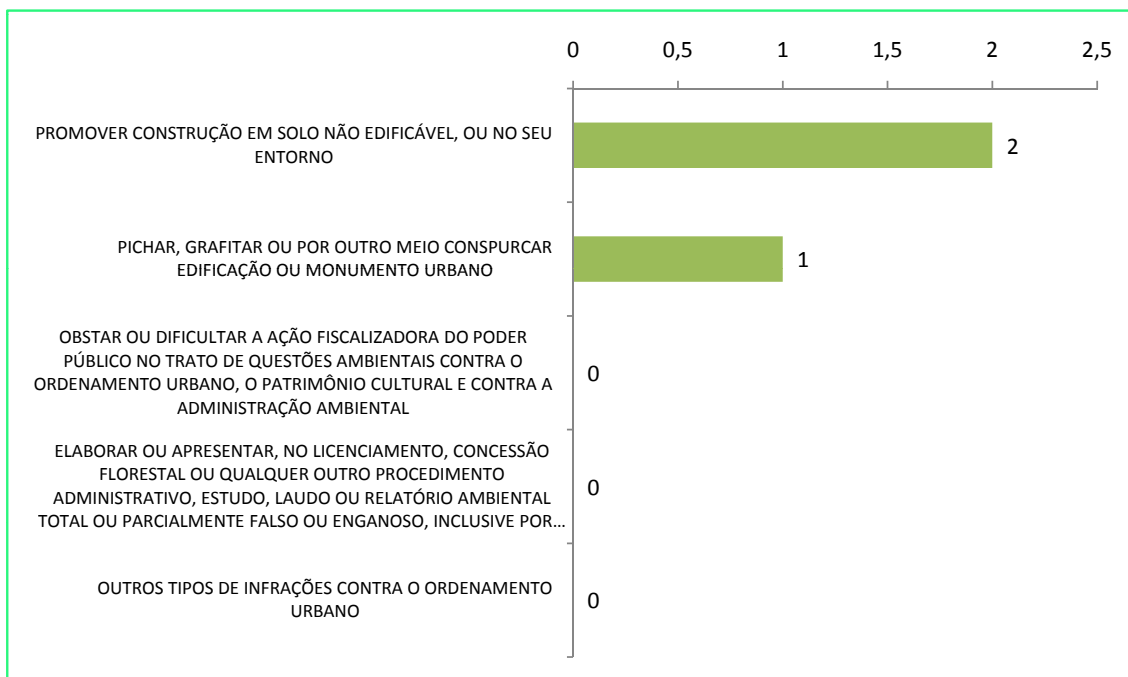
ESTADO DO RIO DE JANEIRO - Acumulado abr a jun  
RELATIVOS À FLORA



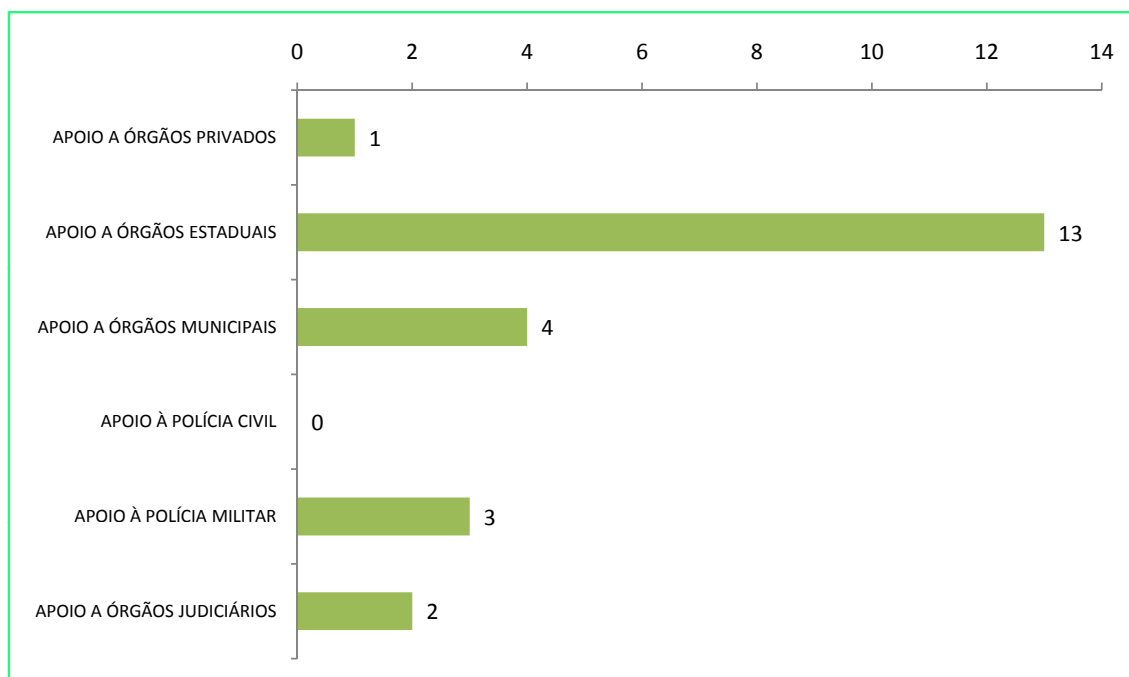
ESTADO DO RIO DE JANEIRO - Acumulado abr a jun  
RELATIVOS AOS RECURSOS HÍDRICOS



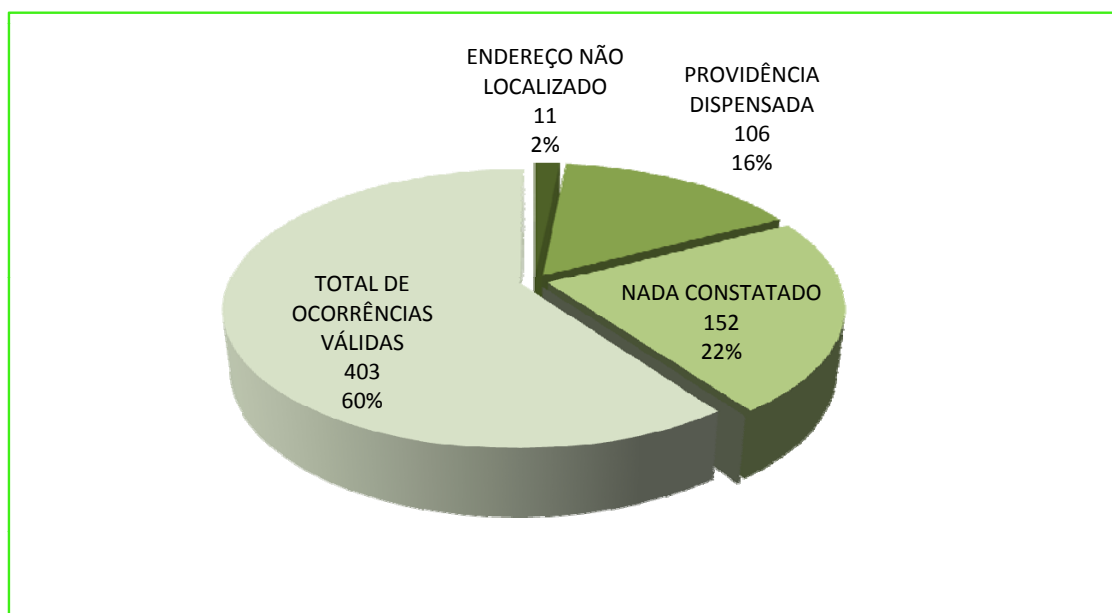
ESTADO DO RIO DE JANEIRO - Acumulado abr a jun  
 CONTRA O ORDENAMENTO URBANO, O PATRIMÔNIO CULTURAL E A ADMINISTRAÇÃO AMBIENTAL



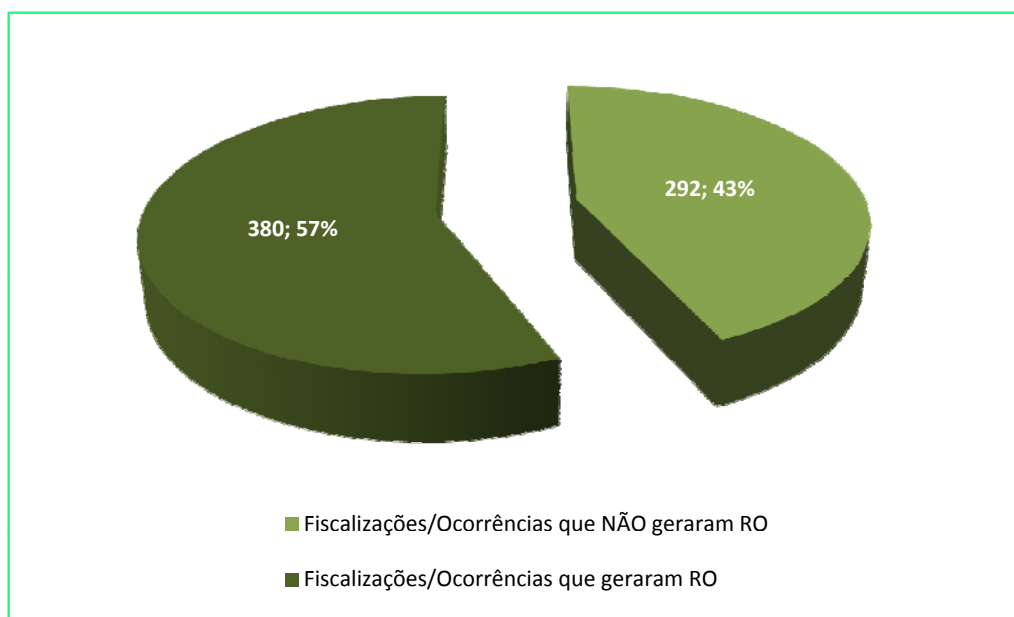
ESTADO DO RIO DE JANEIRO - Acumulado abr a jun  
APOIO A SOLICITAÇÕES DE ÓRGÃOS EXTERNOS



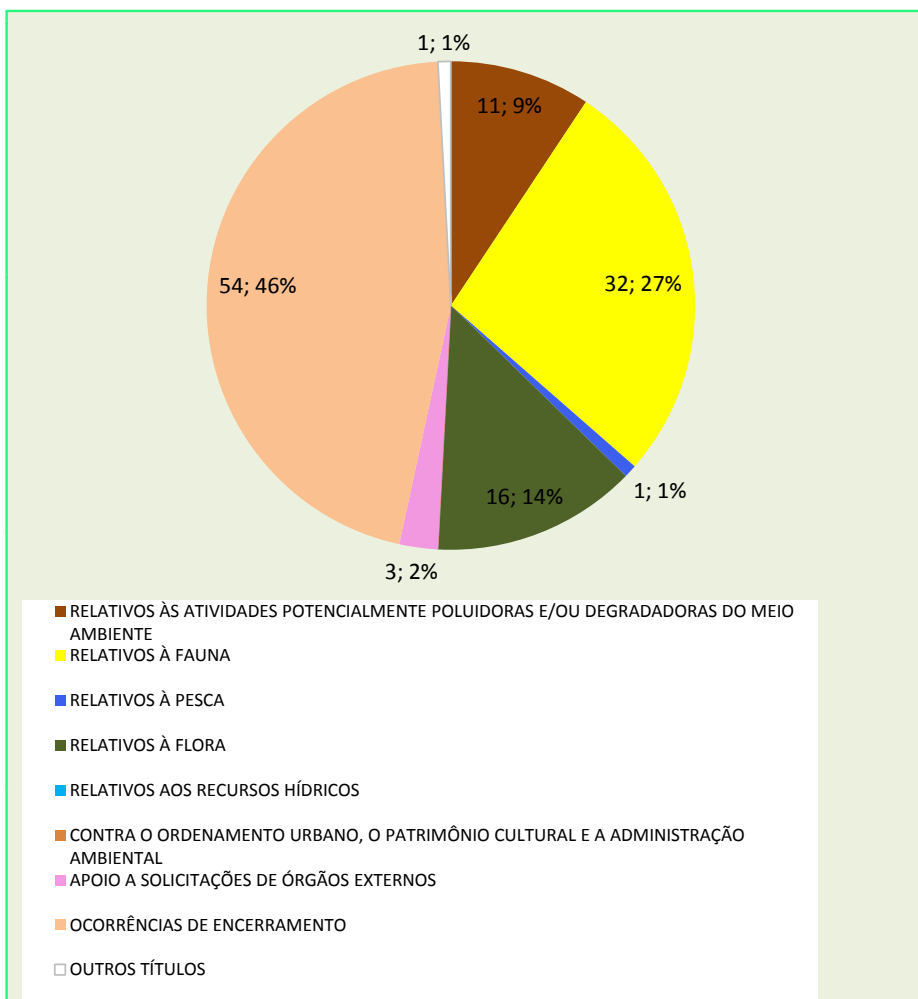
ESTADO DO RIO DE JANEIRO - Acumulado abr a jun  
OCORRÊNCIAS DE ENCERRAMENTO



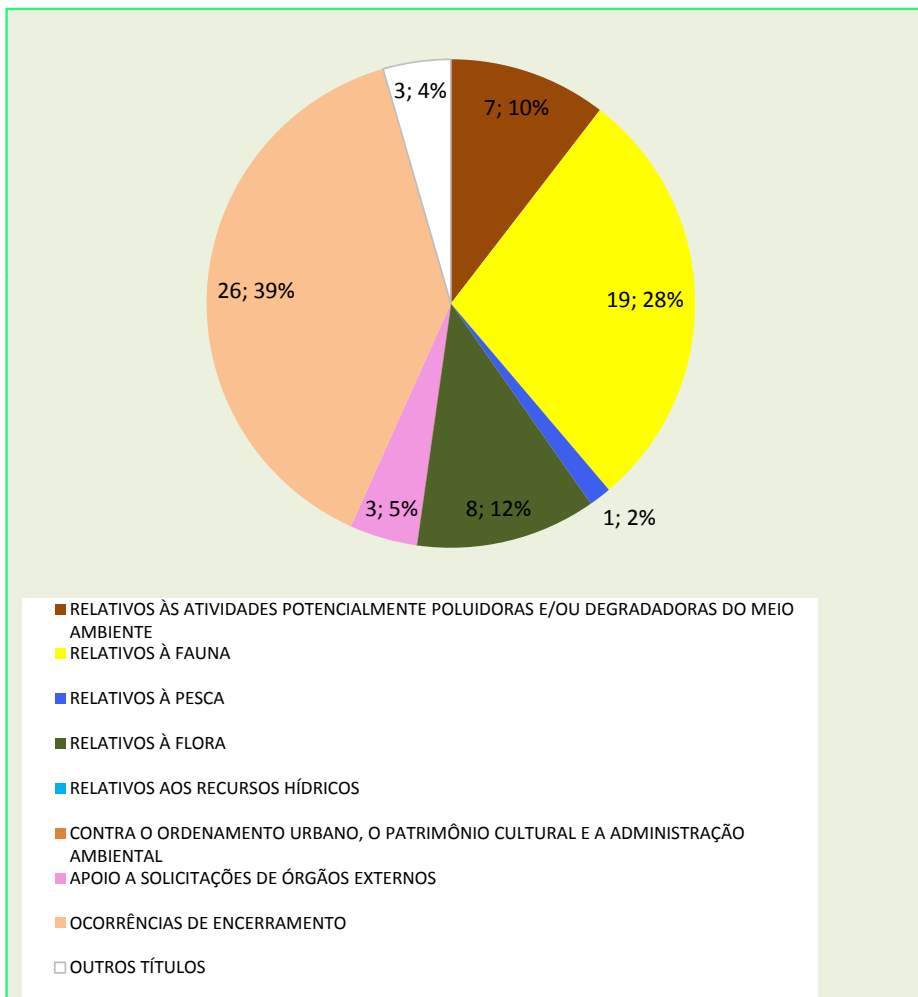
ESTADO DO RIO DE JANEIRO - Acumulado abr a jun  
PERCENTUAL DE ATENDIMENTOS QUE GERARAM REGISTROS DE OCORRÊNCIA EM DELEGACIAS



1ª UPAm - PEDRA BRANCA - Acumulado abr a jun  
 CRIMES E INFRAÇÕES AMBIENTAIS REGISTRADOS PELO COMANDO DE POLÍCIA AMBIENTAL DA PMERJ

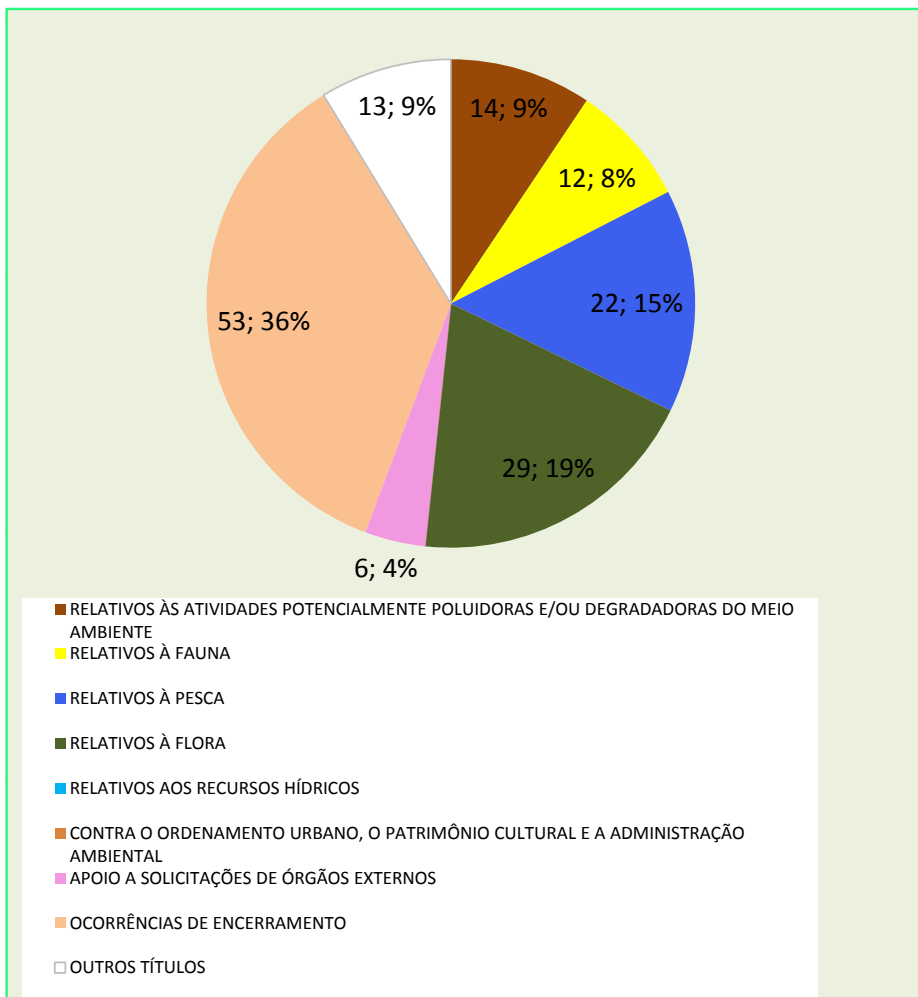


2ª UPAm - MÓVEL - Acumulado abr a jun  
 CRIMES E INFRAÇÕES AMBIENTAIS REGISTRADOS PELO COMANDO DE POLÍCIA AMBIENTAL DA PMERJ

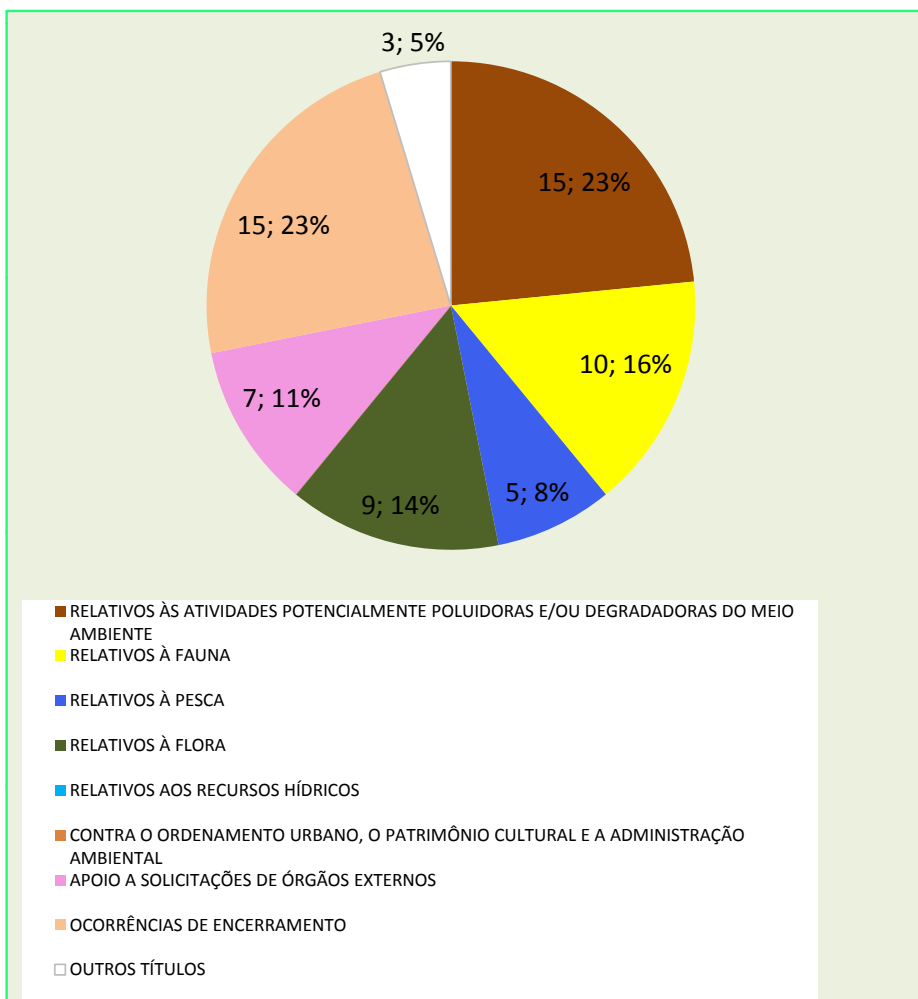




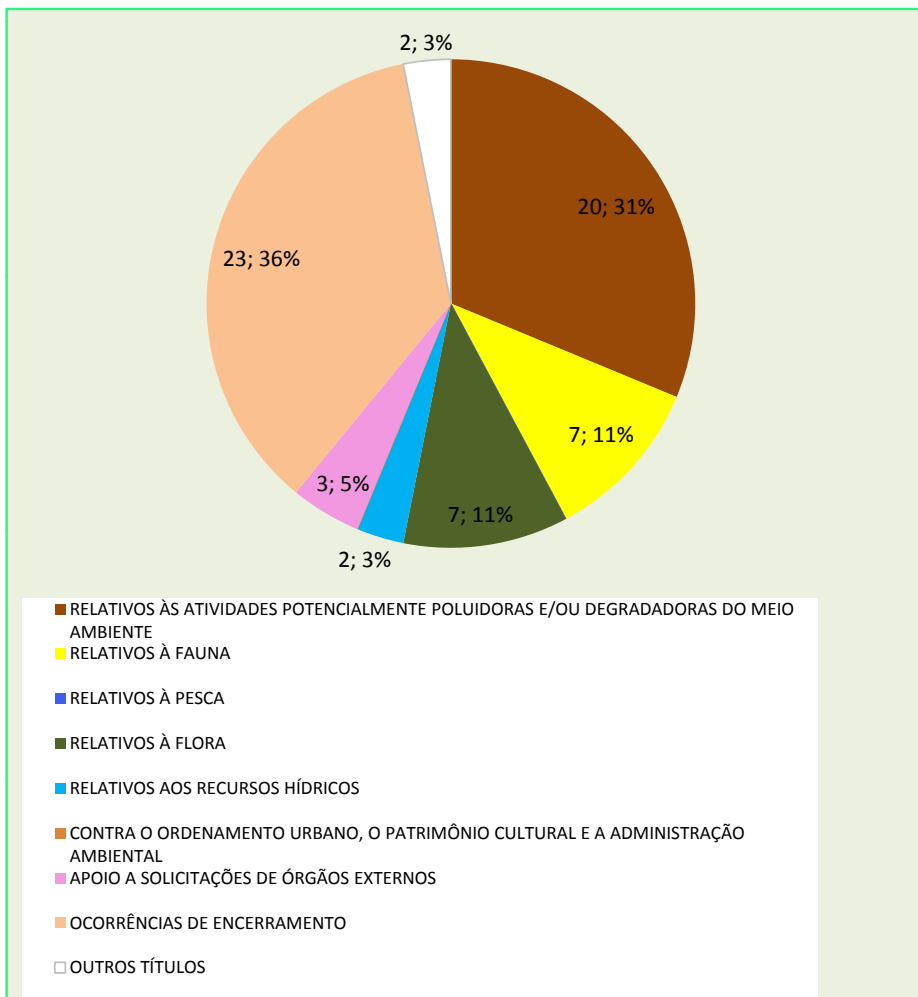
3ª UPAm - DESENGANO - Acumulado abr a jun  
 CRIMES E INFRAÇÕES AMBIENTAIS REGISTRADOS PELO COMANDO DE POLÍCIA AMBIENTAL DA PMERJ



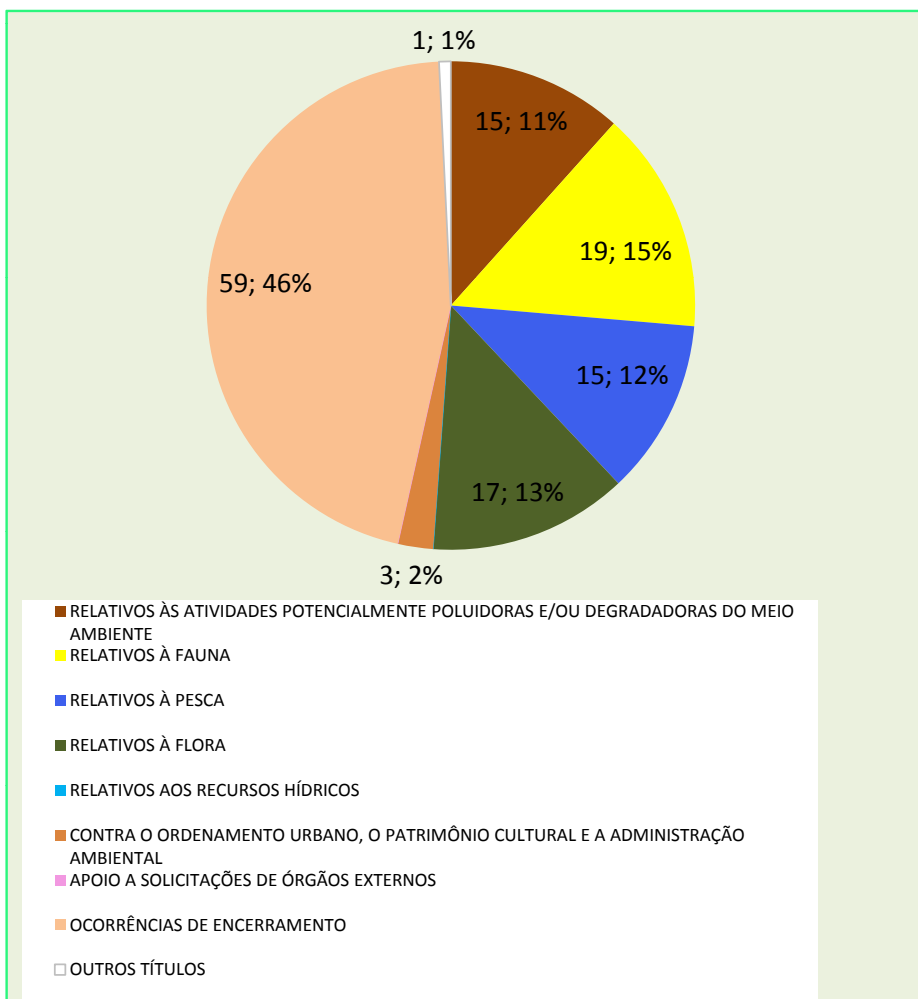
4ª UPAm - JUATINGA - Acumulado abr a jun  
 CRIMES E INFRAÇÕES AMBIENTAIS REGISTRADOS PELO COMANDO DE POLÍCIA AMBIENTAL DA PMERJ



5ª UPAm - TRÊS PICOS - Acumulado abr a jun  
 CRIMES E INFRAÇÕES AMBIENTAIS REGISTRADOS PELO COMANDO DE POLÍCIA AMBIENTAL DA PMERJ



6ª UPAm - SERRA DA TIRIRICA - Acumulado abr a jun  
 CRIMES E INFRAÇÕES AMBIENTAIS REGISTRADOS PELO COMANDO DE POLÍCIA AMBIENTAL DA PMERJ



7ª UPAm - MARÍTIMO FLUVIAL - Acumulado abr a jun  
 CRIMES E INFRAÇÕES AMBIENTAIS REGISTRADOS PELO COMANDO DE POLÍCIA AMBIENTAL DA PMERJ

